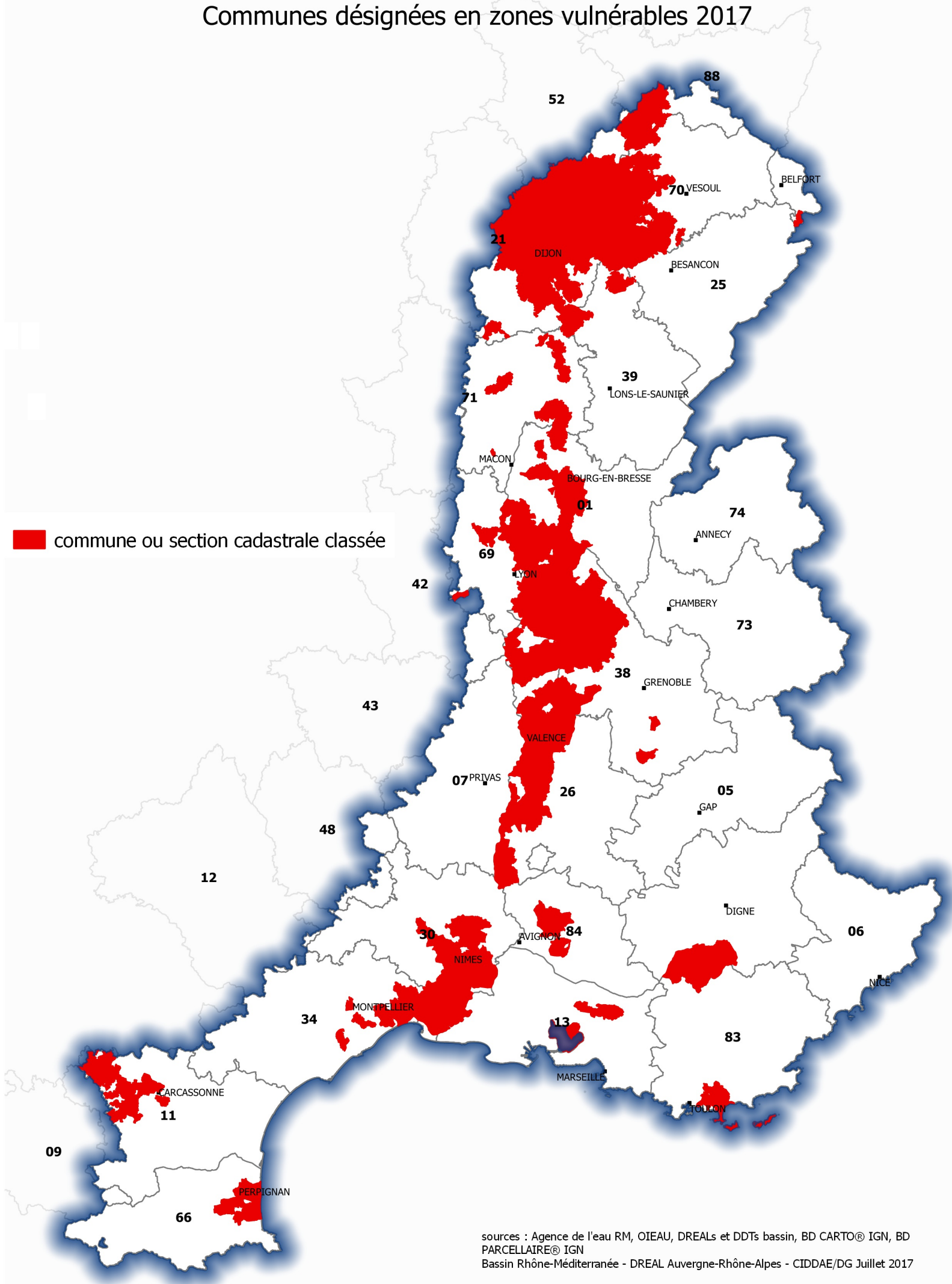


BASSIN Rhône-Méditerranée

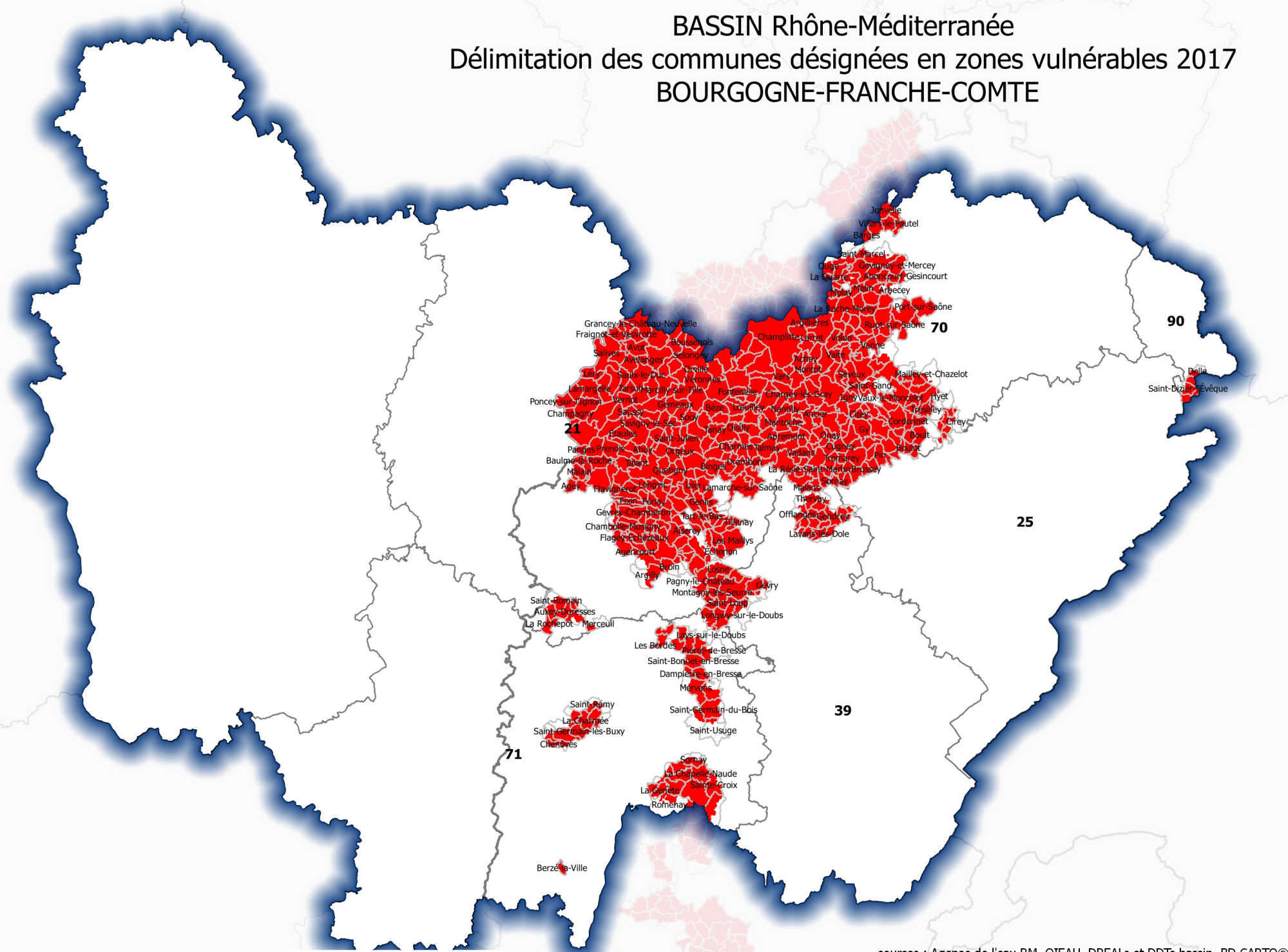
Communes désignées en zones vulnérables 2017



BASSIN Rhône-Méditerranée

Délimitation des communes désignées en zones vulnérables 2017

BOURGOGNE-FRANCHE-COMTE



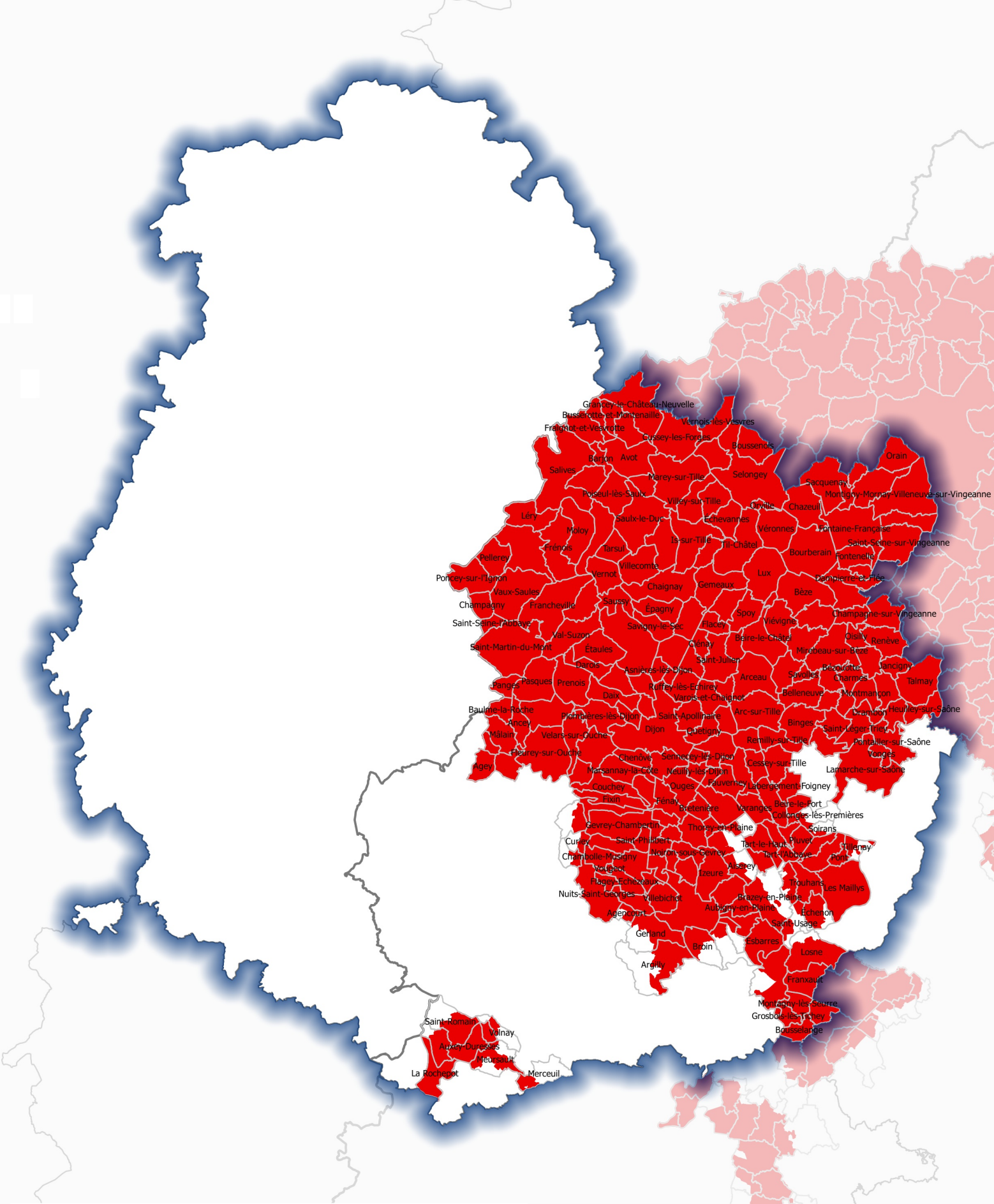
 commune ou section cadastrale classée en zone vulnérable

sources : Agence de l'eau RM, OIEAU, DREALs et DDTs bassin, BD CARTO® IGN, BD PARCELLAIRE® IGN
Bassin Rhône-Méditerranée - DREAL Auvergne-Rhône-Alpes - CIDDAE/DG Juillet 2017

BASSIN Rhône-Méditerranée

Délimitation des communes désignées en zones vulnérables 2017

COTE-D'OR



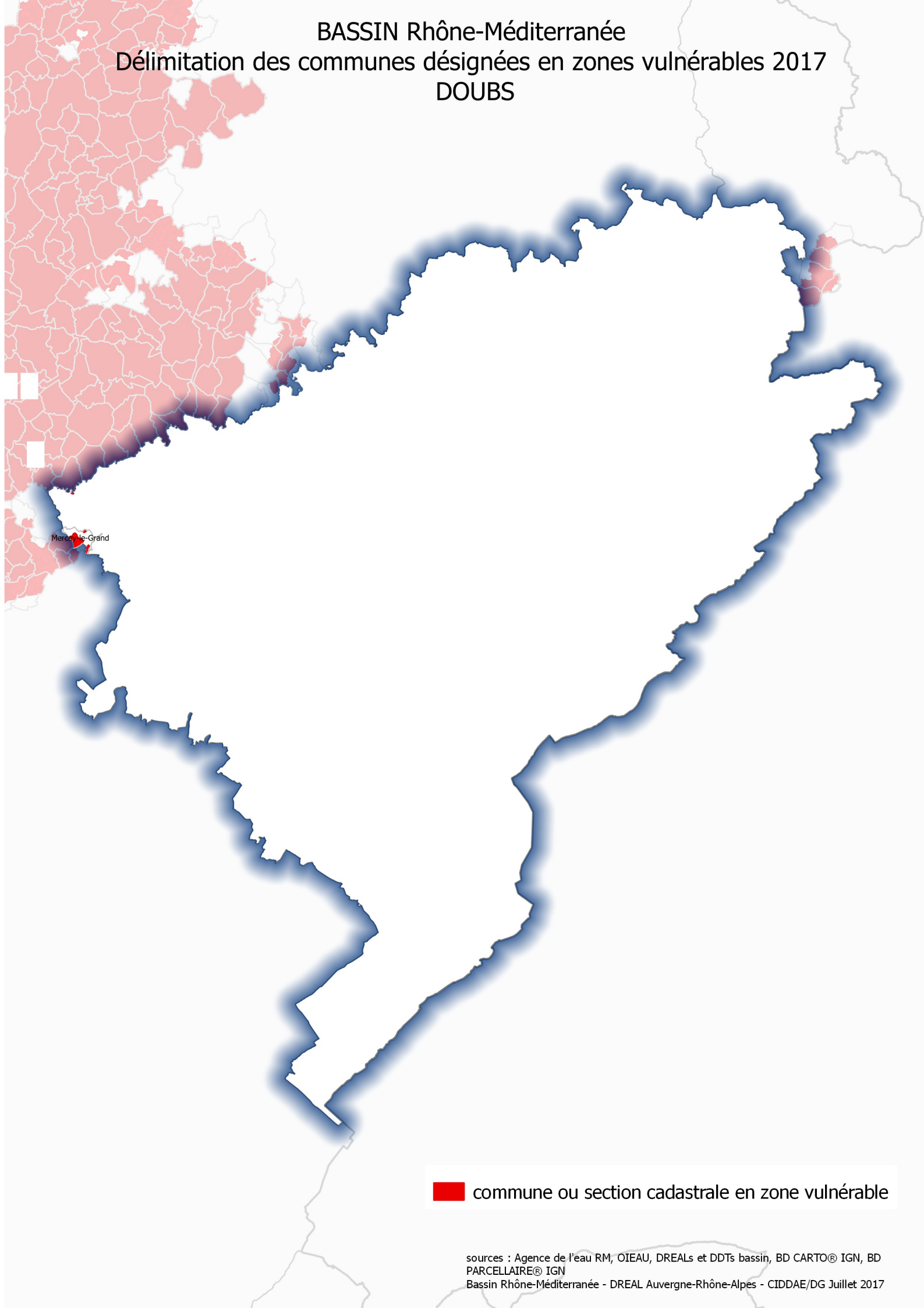
 commune ou section cadastrale en zone vulnérable

sources : Agence de l'eau RM, OIEAU, DREALs et DDTs bassin, BD CARTO® IGN, BD PARCELLAIRE® IGN
Bassin Rhône-Méditerranée - DREAL Auvergne-Rhône-Alpes - CIDDAE/DG Mai 2017

BASSIN Rhône-Méditerranée

Délimitation des communes désignées en zones vulnérables 2017

DOUBS

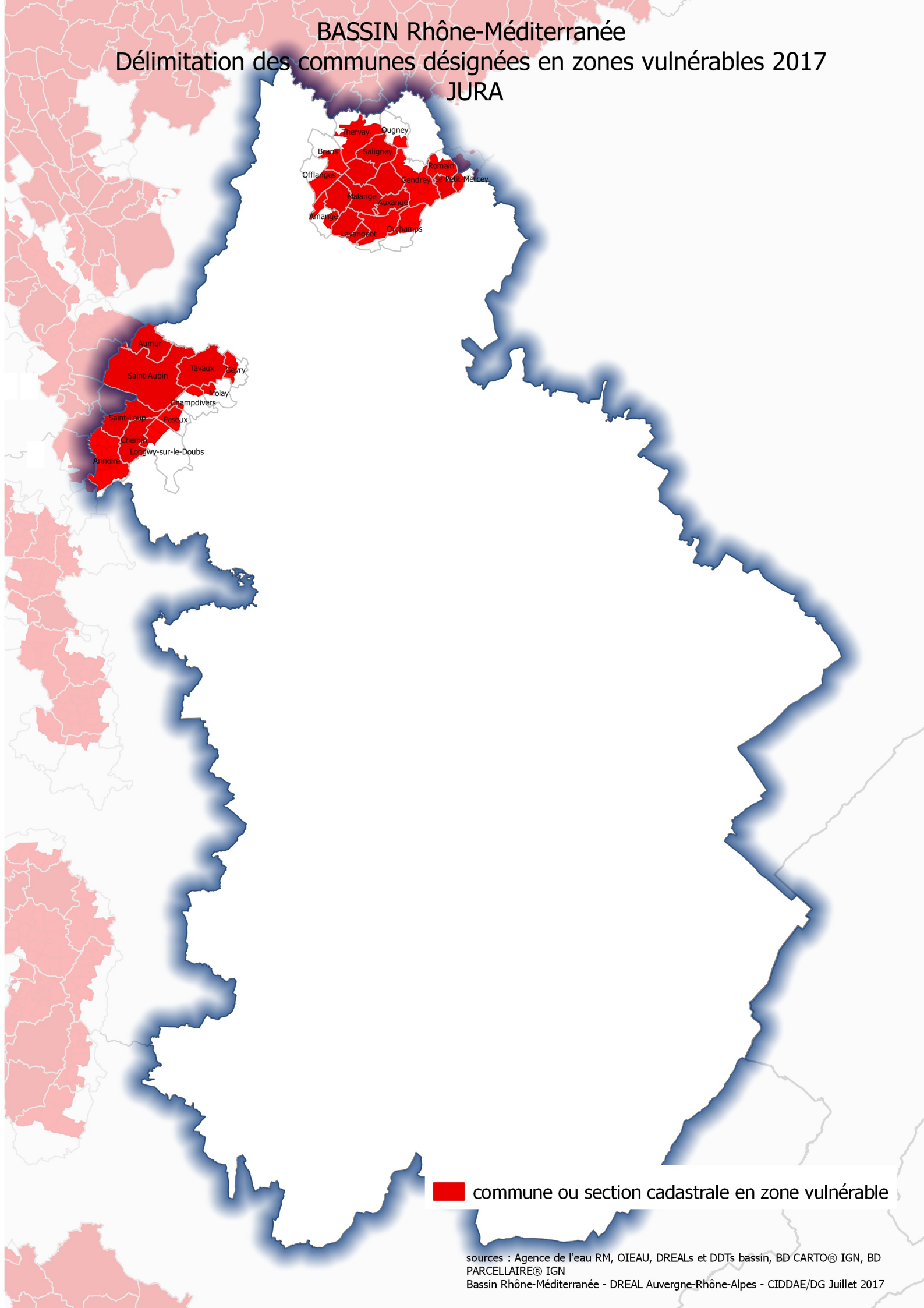


 commune ou section cadastrale en zone vulnérable

BASSIN Rhône-Méditerranée

Délimitation des communes désignées en zones vulnérables 2017

JURA



Thervey Ougney
Brans Saigney
Offlanges Romain
Gendrey Le Petit-Mercay
Malange Auxange
Amange Lavangeot Orchamps

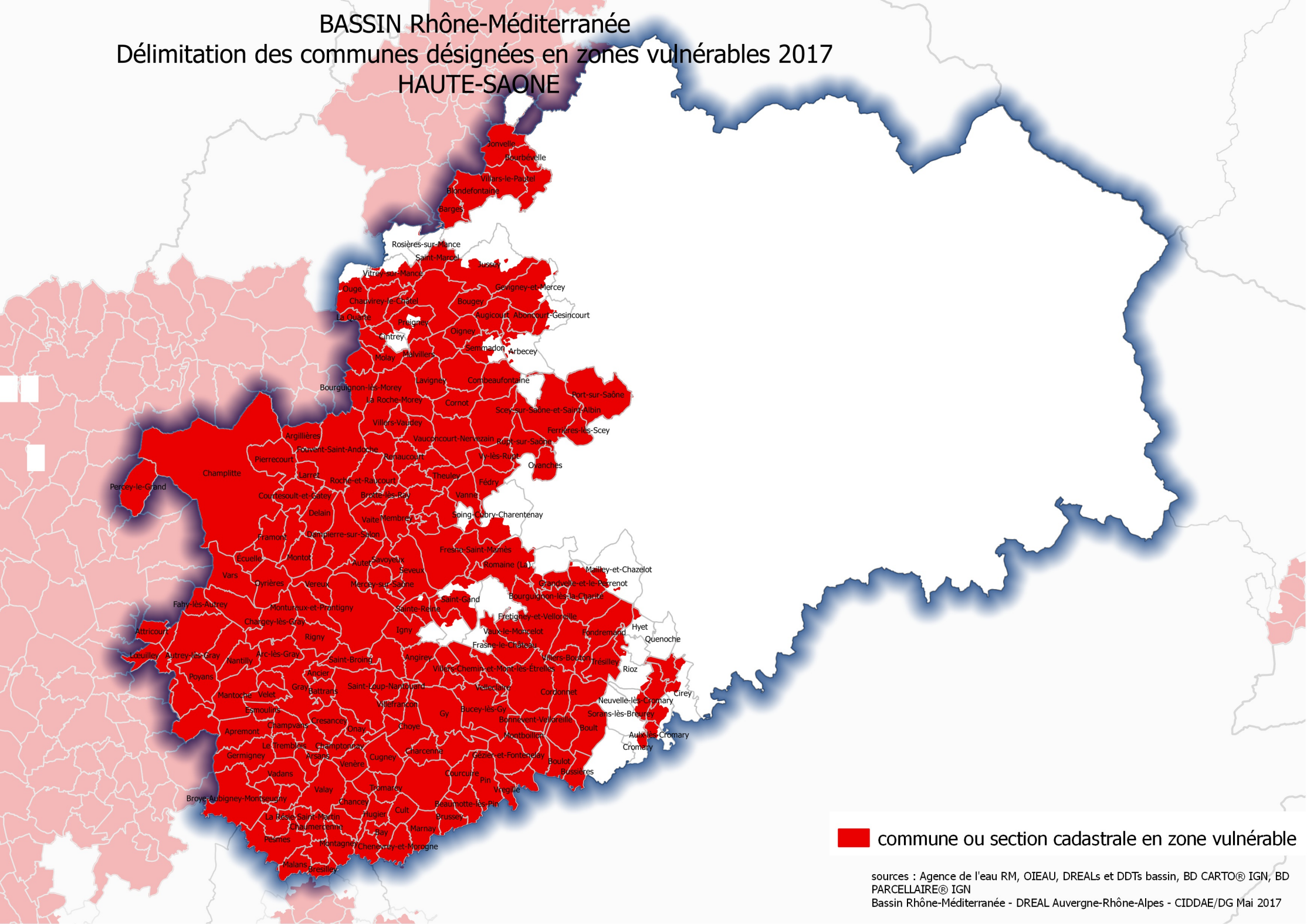
Aumur
Saint-Aubin Tavaux Govry
Champdivers Molay
Saint-Loup Pesaux
Chemin Longwy-sur-le-Doubs
Annoire

 commune ou section cadastrale en zone vulnérable

BASSIN Rhône-Méditerranée

Délimitation des communes désignées en zones vulnérables 2017

HAUTE-SAONE



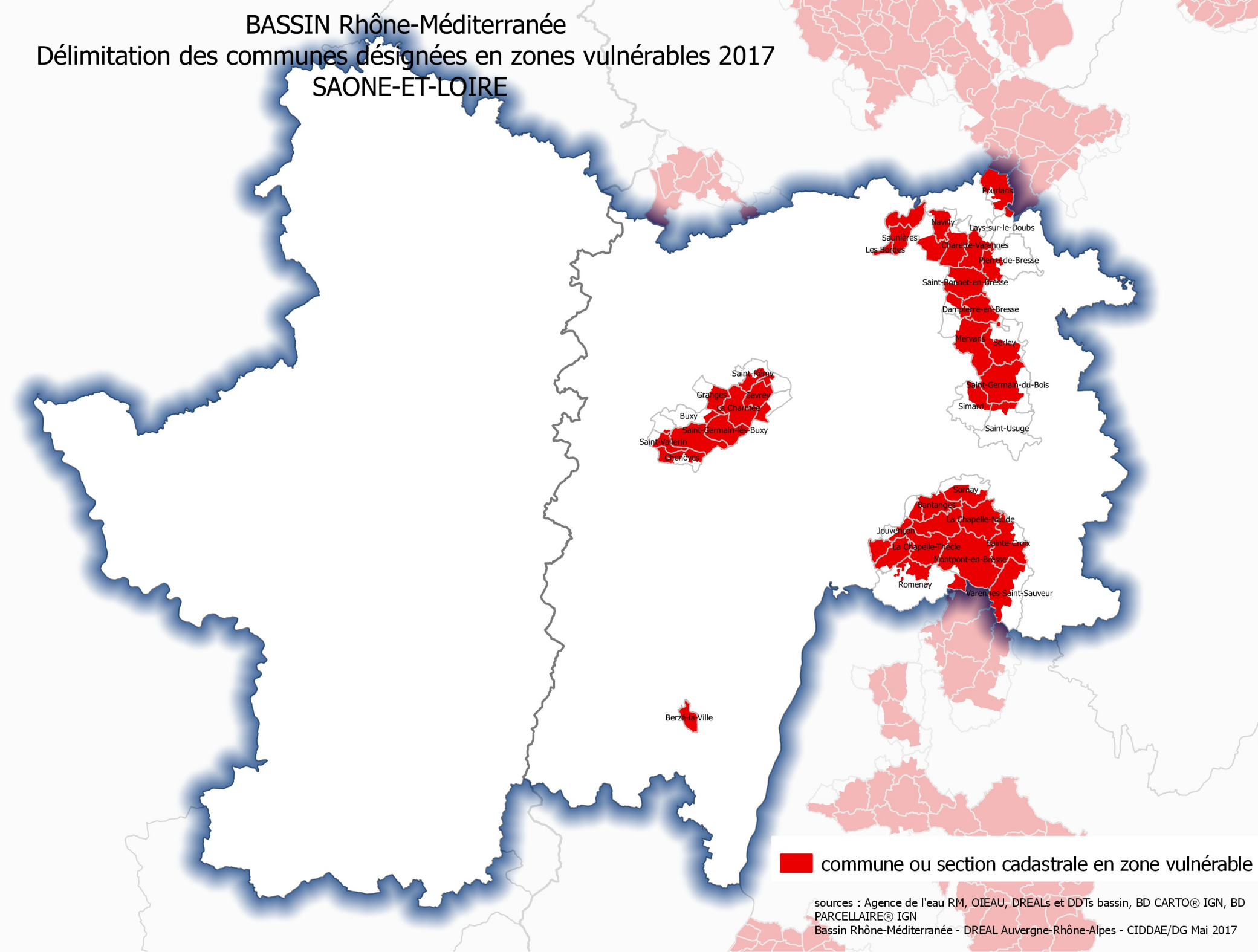
 commune ou section cadastrale en zone vulnérable

sources : Agence de l'eau RM, OIEAU, DREALs et DDTs bassin, BD CARTO® IGN, BD PARCELLAIRE® IGN
Bassin Rhône-Méditerranée - DREAL Auvergne-Rhône-Alpes - CIDDAE/DG Mai 2017

BASSIN Rhône-Méditerranée

Délimitation des communes désignées en zones vulnérables 2017

SAONE-ET-LOIRE



BASSIN Rhône-Méditerranée

Délimitation des communes désignées en zones vulnérables 2017

TERRITOIRE DE BELFORT

 commune ou section cadastrale en zone vulnérable

